

Утверждена:
постановлением администрации
(наименование документа об утверждении, включая наименование органов государственной власти или
Трубчевского муниципального района
органов местного самоуправления, принявших решение об утверждении схемы или подписавших

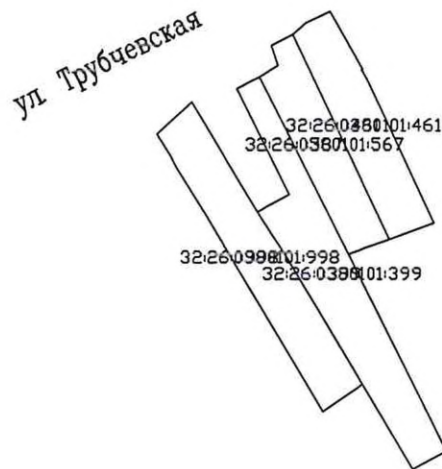
соглашение о перераспределении земельных участков)

от ____ . ____ . ____ г. N _____

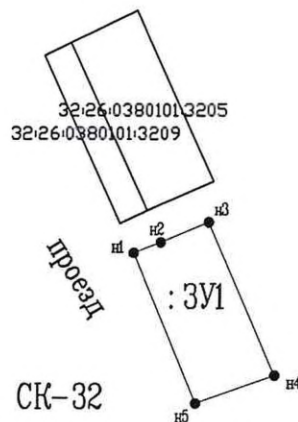
Схема расположения земельного участка или земельных
участков на кадастровом плане территории.

Обозначение земельного участка :ЗУ1

Площадь: S=2500м²



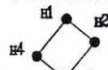



№	координаты	
	х	у
н1	416812.96	1341251.65
н2	416817.56	1341263.33
н3	416826.02	1341283.95
н4	416760.35	1341312.53
н5	416748.49	1341278.55
н1	416812.96	1341251.65



Система координат: СК-32

М 1:3000

Условные обозначения:

-  — образуемый земельный участок.
-  — участки сведения о границах которых имеются в ЕГРН.
-  — схематическое изображение земель общего пользования.
-  — граница кадастрового квартала.
- 32:26:0380101 — условное обозначение номера кадастрового квартала.
- :ЗУ1 — обозначение земельного участка.